


### CadmapSearchService

#### Plan parcellaire cadastral - situation au 01/01/2024 (CADGIS 2024)

##### Parcelles cadastrales

 PR - Parcelle privative

 PP - Parcelle domaine public ou domaine perdu

##### Bâtiments

 Bâtiments

#### Plan de secteur en vigueur (version coordonnée vectorielle)

##### Limites

###### Secteurs d'aménagement (1978)


 Secteurs d'aménagement (1978)

###### Limites communales du PdS


 Limites communales du PdS

##### Révisions

###### Mesures d'aménagement

 Mesures d'aménagement

###### Prescriptions supplémentaires


 Prescriptions supplémentaires


###### Infrastructures en révision

 En vigueur

 Annulation

###### Périmètres des révisions partielles

 En vigueur

 Annulation


##### Infrastructures

###### Réseau routier

 Autoroute existante

 Autoroute en projet

 Route de liaison existante

 Route de liaison en projet

### Canalisations

++ Canalisation existante

·++ Canalisation en projet

### Réseau ferroviaire

▬ Ligne ferroviaire existante

▬ Ligne ferroviaire en projet

### Lignes électriques haute tension

— Ligne HT existante

> - Ligne HT en projet

### Voies navigables

■ Voie navigable existante

■ | Voie navigable en projet

### Périmètres de protection

#### Points de vue remarquable

☀ Points de vue remarquable

#### Périmètres de points de vue remarquable

▮ Périmètres de points de vue remarquable

#### Intérêt paysager

▮ Intérêt paysager

#### Intérêt culturel, historique ou esthétique

▮ Intérêt culturel, historique ou esthétique

#### Liaisons écologiques

▮ Liaisons écologiques

#### Réservation d'infrastructure principale

▮ Réservation d'infrastructure principale




























#### Extension de zone d'extraction

└ Extension de zone d'extraction

### Zones d'affectation

■ Habitat

▮ Habitat à caractère rural

-  Habitat vert
-  Services publics et équipements communautaires
-  Centre d'enfouissement technique
-  Centre d'enfouissement technique désaffecté
-  Loisirs
-  Servitude particulière
-  Activité économique mixte
-  Activité économique industrielle
-  Activité économique spécifique Agro-Economique
-  Activité économique spécifique Grande Distribution
-  Activité économique spécifique Risque majeur
-  Dépendances d'extraction
-  Extraction à destination agricole
-  Extraction à destination forestière
-  Extraction à destination espaces verts
-  Extraction à destination zone naturelle
-  Aménagement communal concerté
-  Aménagement communal concerté à caractère économique
-  Enjeu communal
-  Enjeu régional
-  Agricole
-  Forestière
-  Espaces verts
-  Naturelle
-  Parc
-  Eau
-  Non affectée ("zone blanche")

Plan de secteur d'origine

Plan de secteur d'origine

Etiquettes des Secteurs d'aménagement (1978)



Etiquettes des Secteurs d'aménagement (1978)